

Приложение 8
к Схеме обращения с
коммунальными отходами,
образующимися на
территории Дрибинского
района

КАРТЫ-СХЕМЫ перспективы системы
сбора и вывоза коммунальных отходов с
нанесением мест временного хранения
коммунальных отходов и маршрутов
движения транспорта

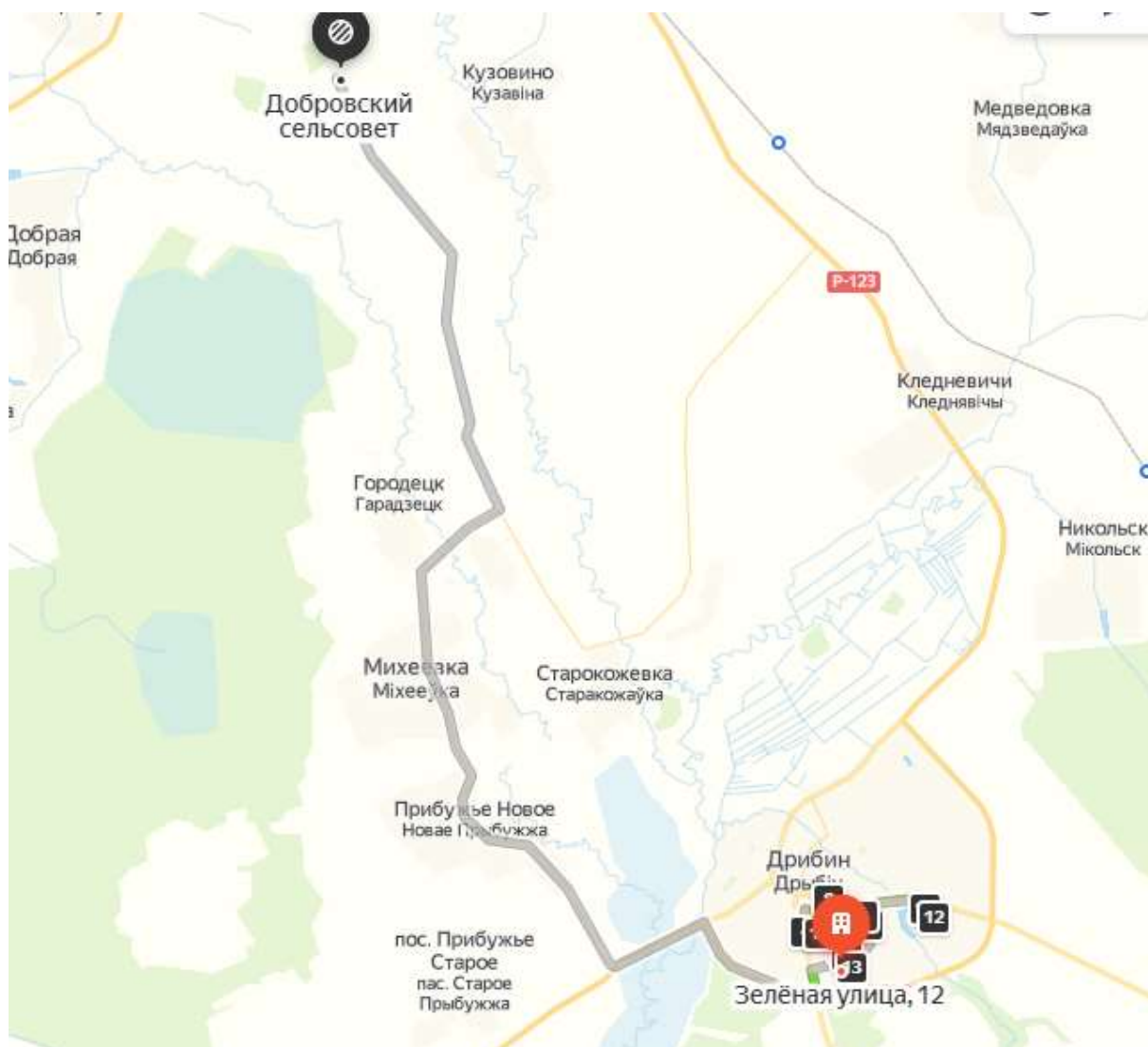


Рисунок 1. График вывоза ТКО и ВМР с территории контейнерных площадок (маршрут 1)

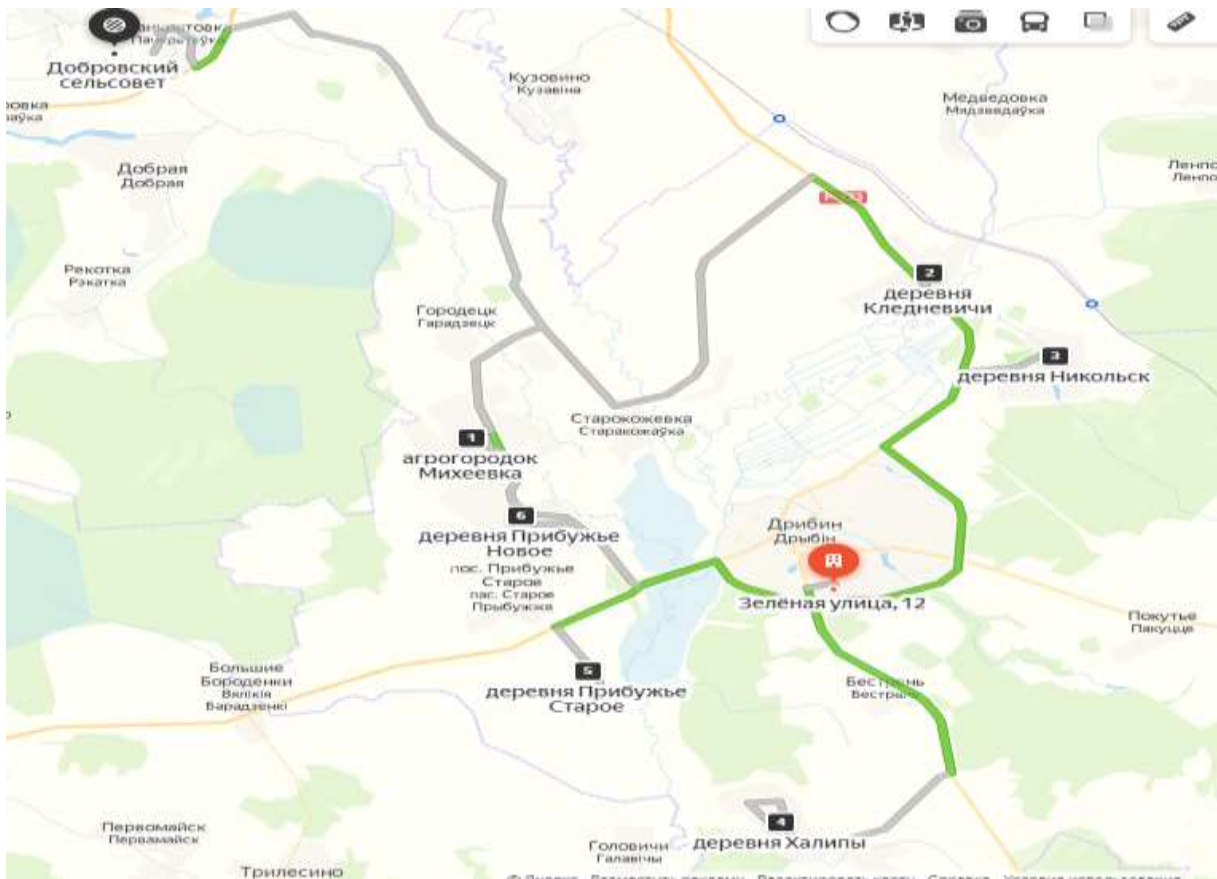


Рисунок 2. График вывоза ТКО с территории Михеевского сельского совета (маршрут 2)



Рисунок 3. График вывоза ТКО с территории Михеевского сельского совета (маршрут 3)

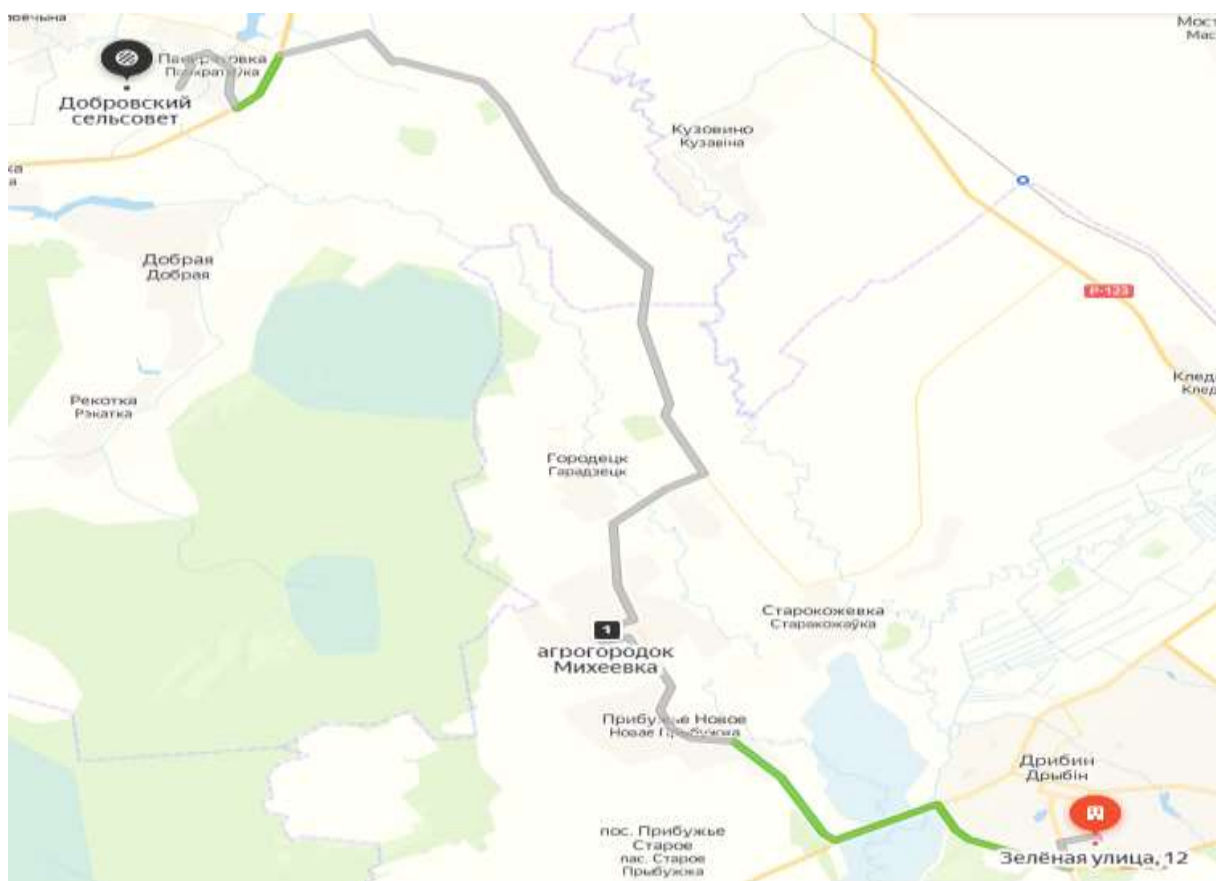


Рисунок 4. График вывоза ВМР с территории Михеевского сельского совета (маршрут 4)

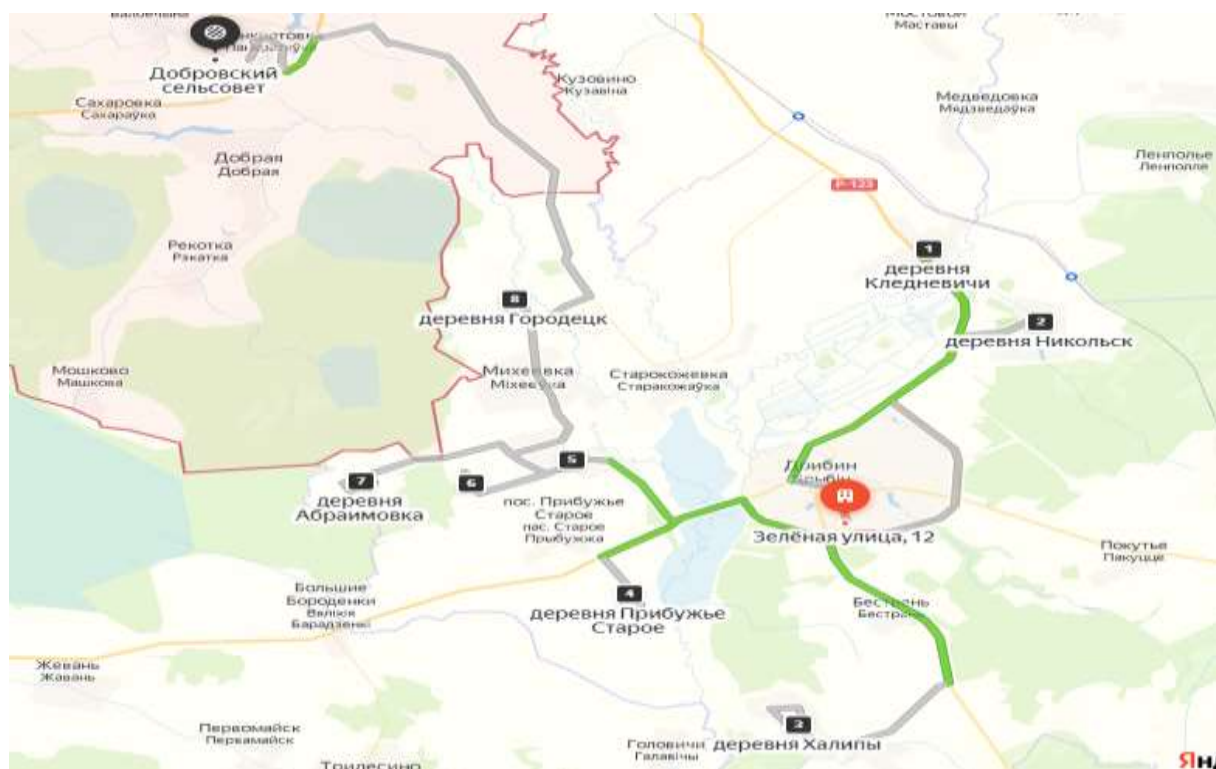


Рисунок 5. График вывоза ВМР с территории Михеевского сельского совета (маршрут 5)



Рисунок 6. График вывоза ВМР с территории Михеевского сельского совета (маршрут 6)

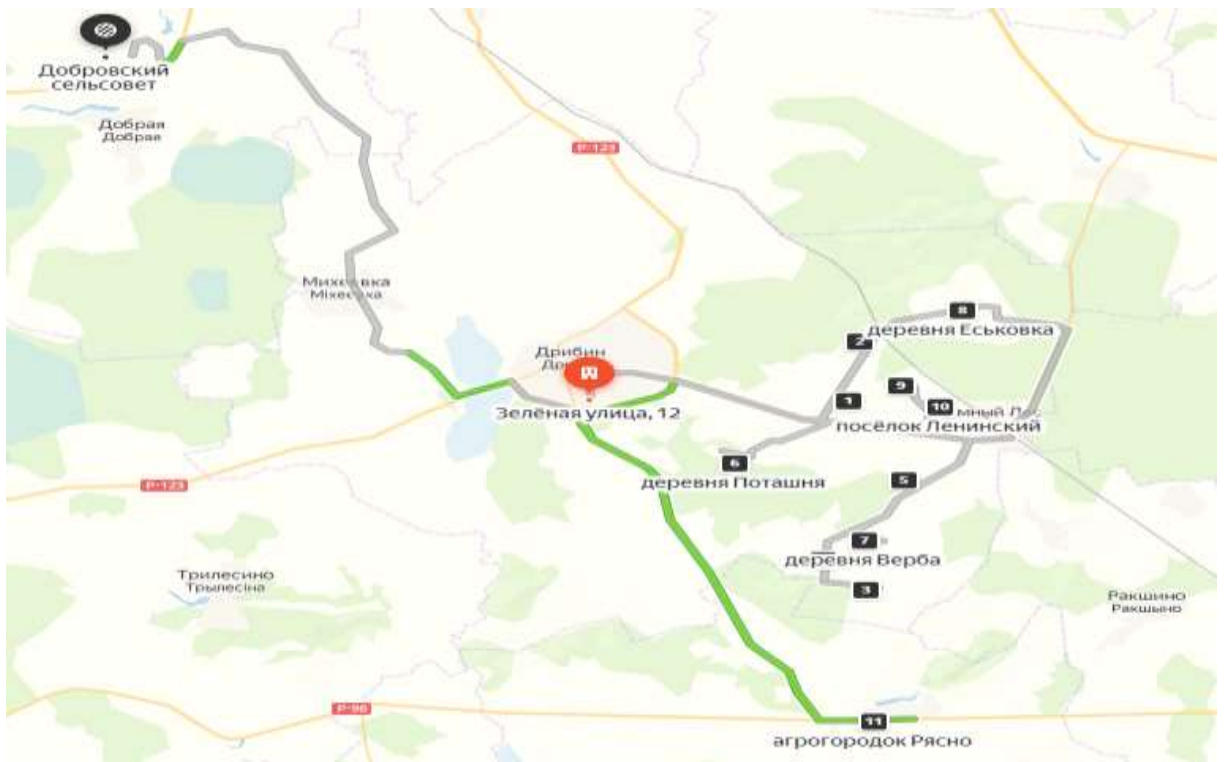


Рисунок 7. График вывоза ВМР с территории Михеевского сельского совета и Рясненского сельского совета (маршрут 7)



Рисунок 8. График вывоза ТКО с территории Рясненского сельского совета (маршрут 8)

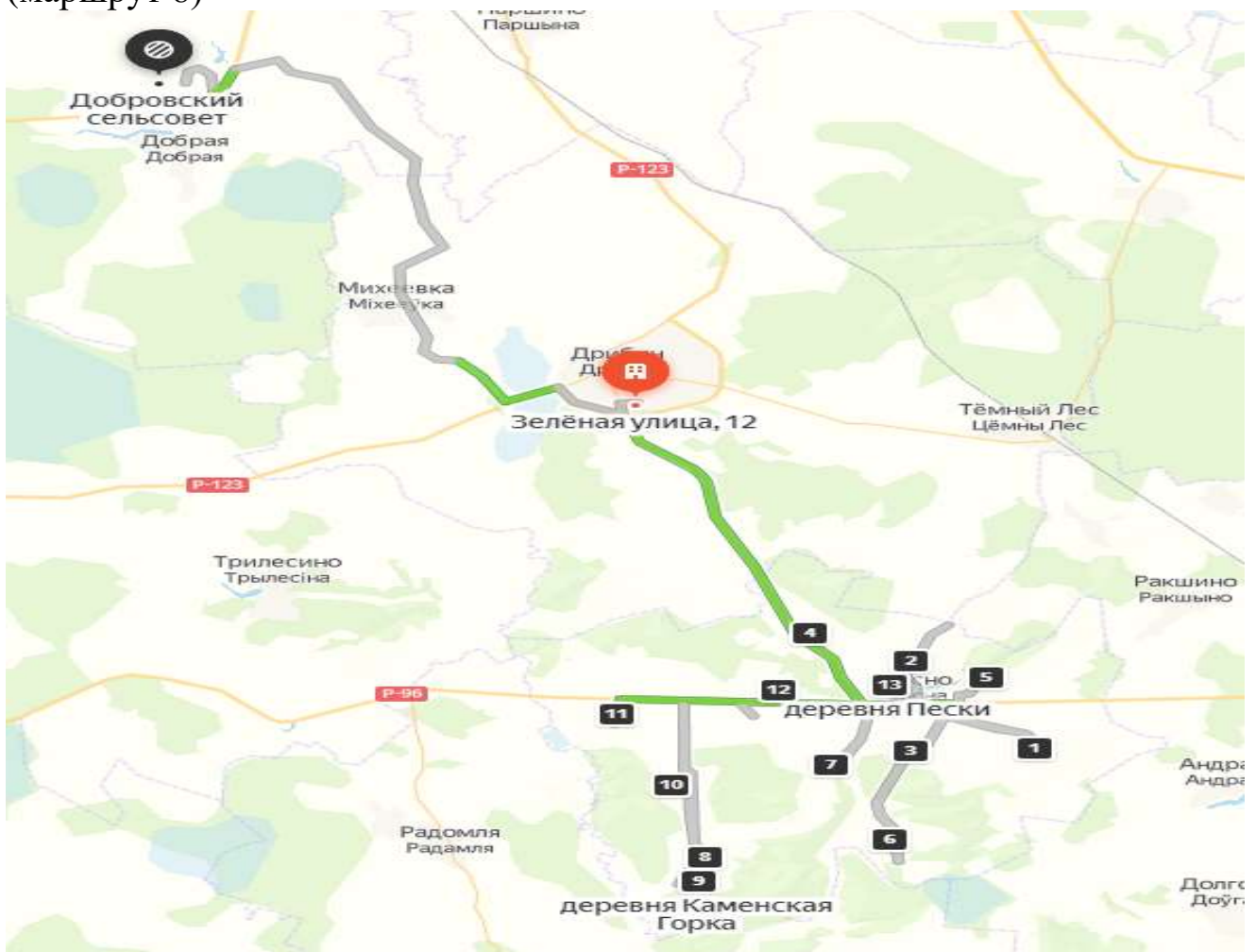


Рисунок 9. График вывоза ВМР с территории Рясненского сельского совета (маршрут 9)

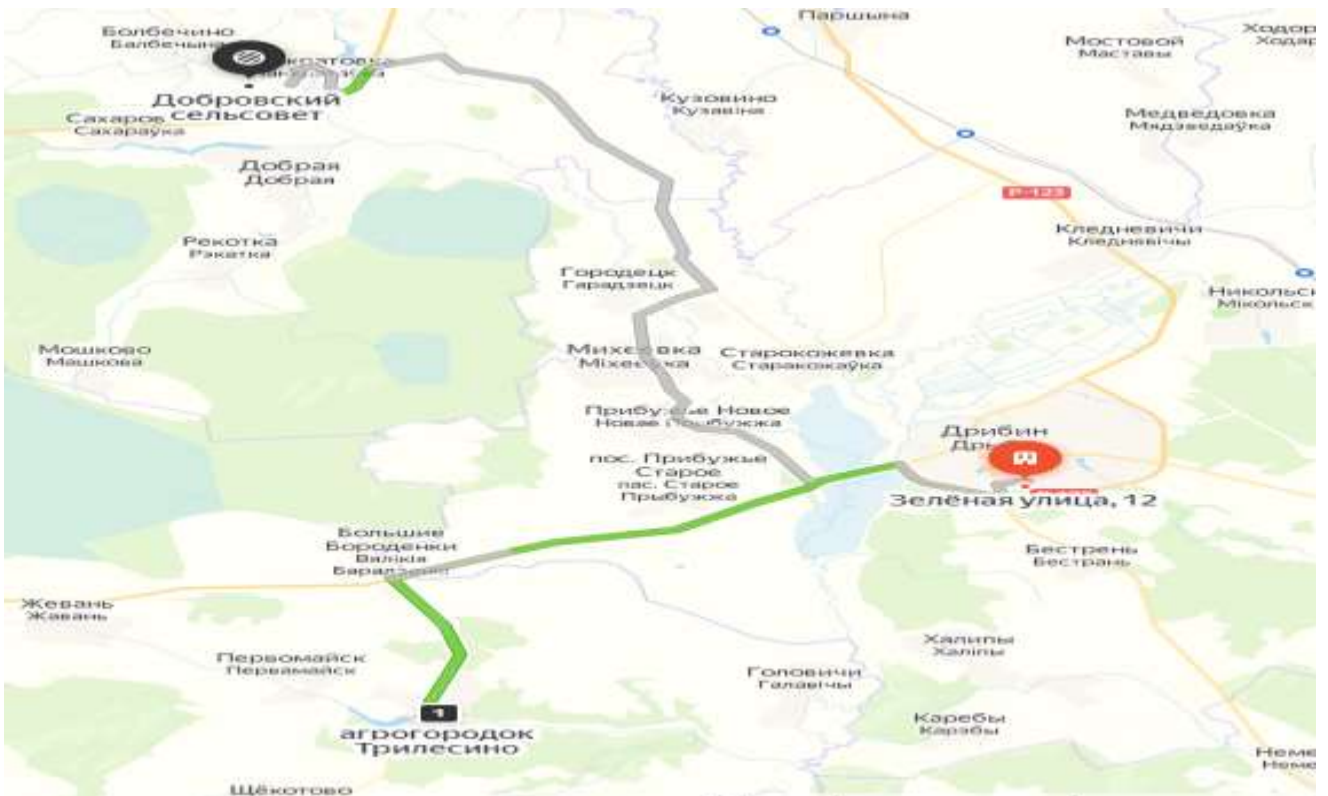


Рисунок 12. График вывоза ВМР с территории Первомайского сельского совета (маршрут 12)

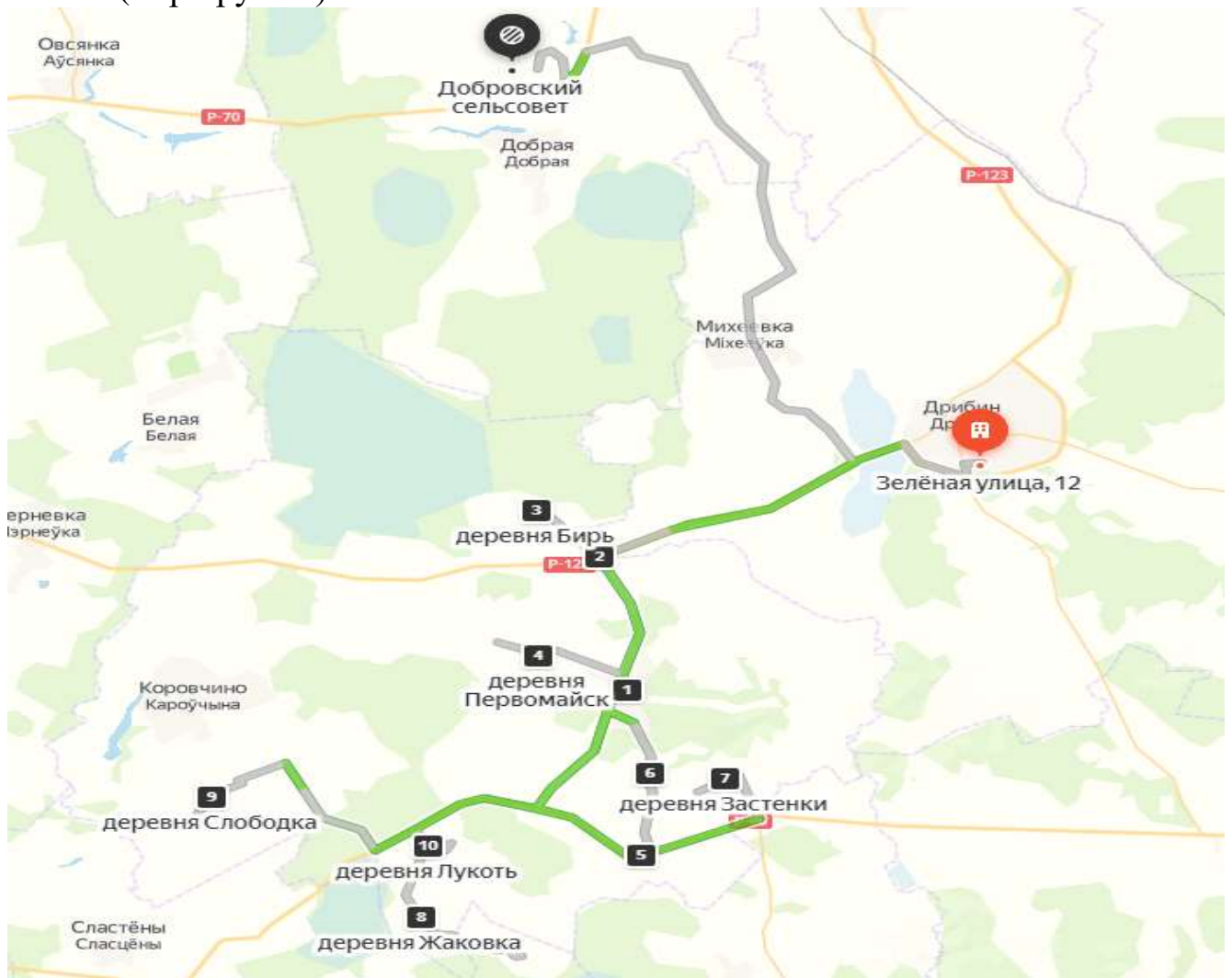


Рисунок 13. График вывоза ВМР с территории Первомайского сельского совета (маршрут 13)

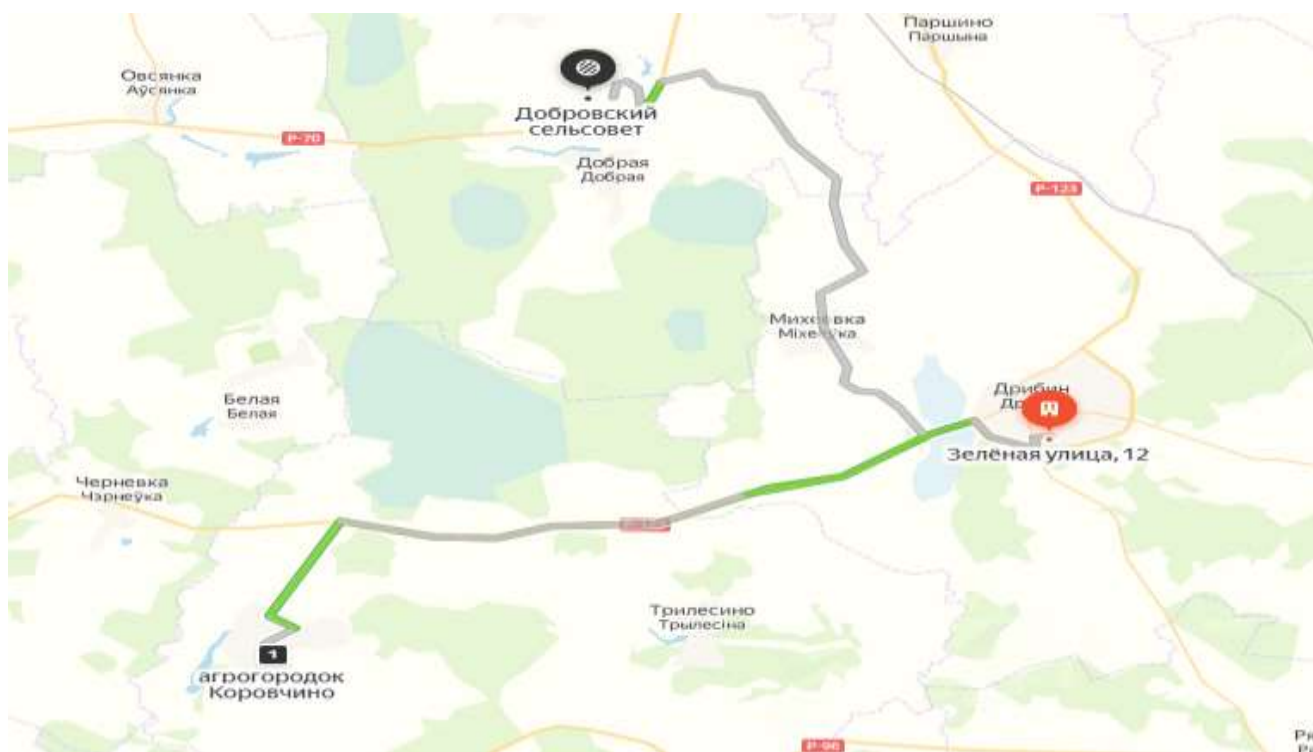


Рисунок 14. График вывоза ВМР с территории Первомайского сельского совета (маршрут 14)

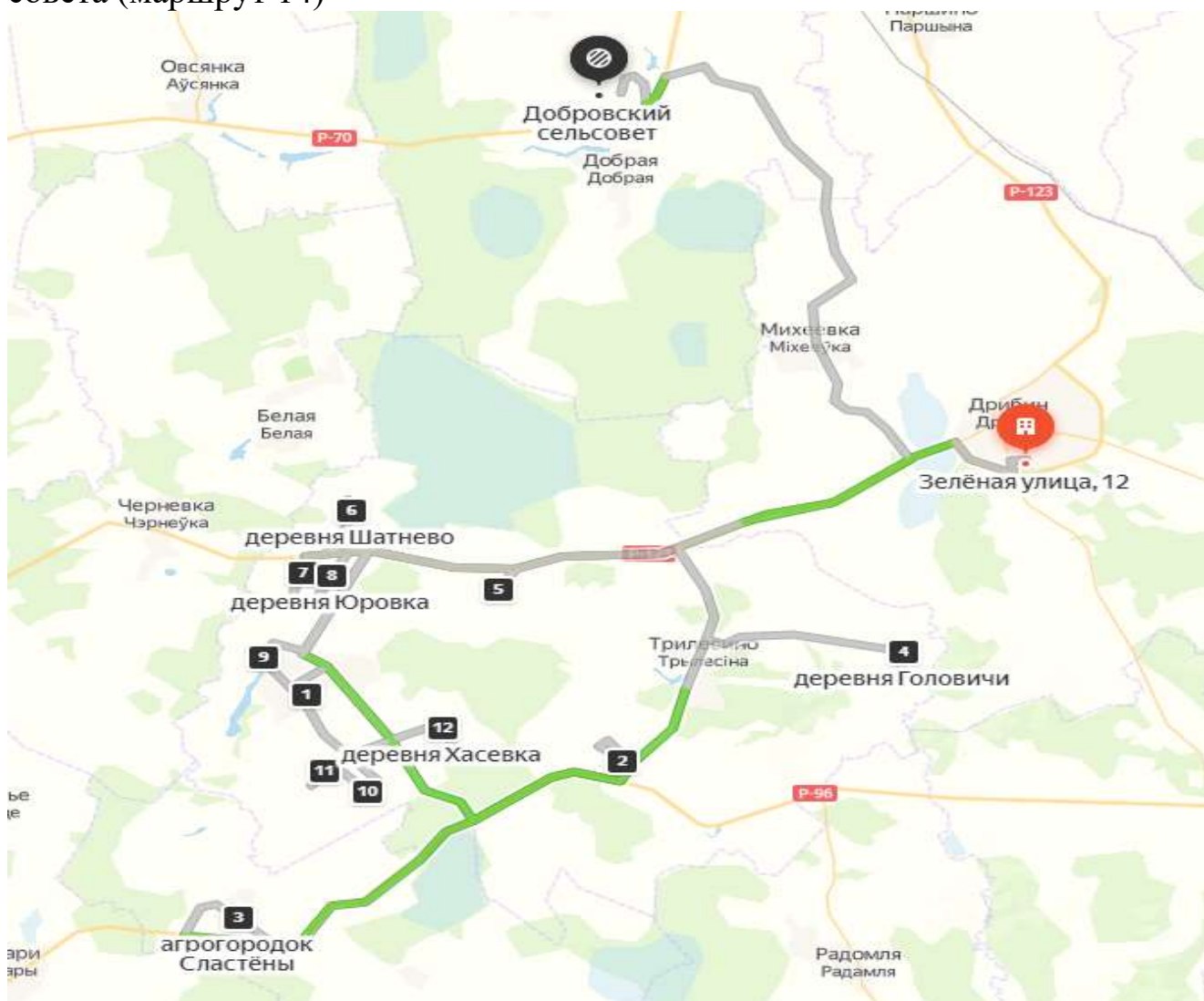


Рисунок 15. График вывоза ВМР с территории Первомайского сельского совета (маршрут 15)

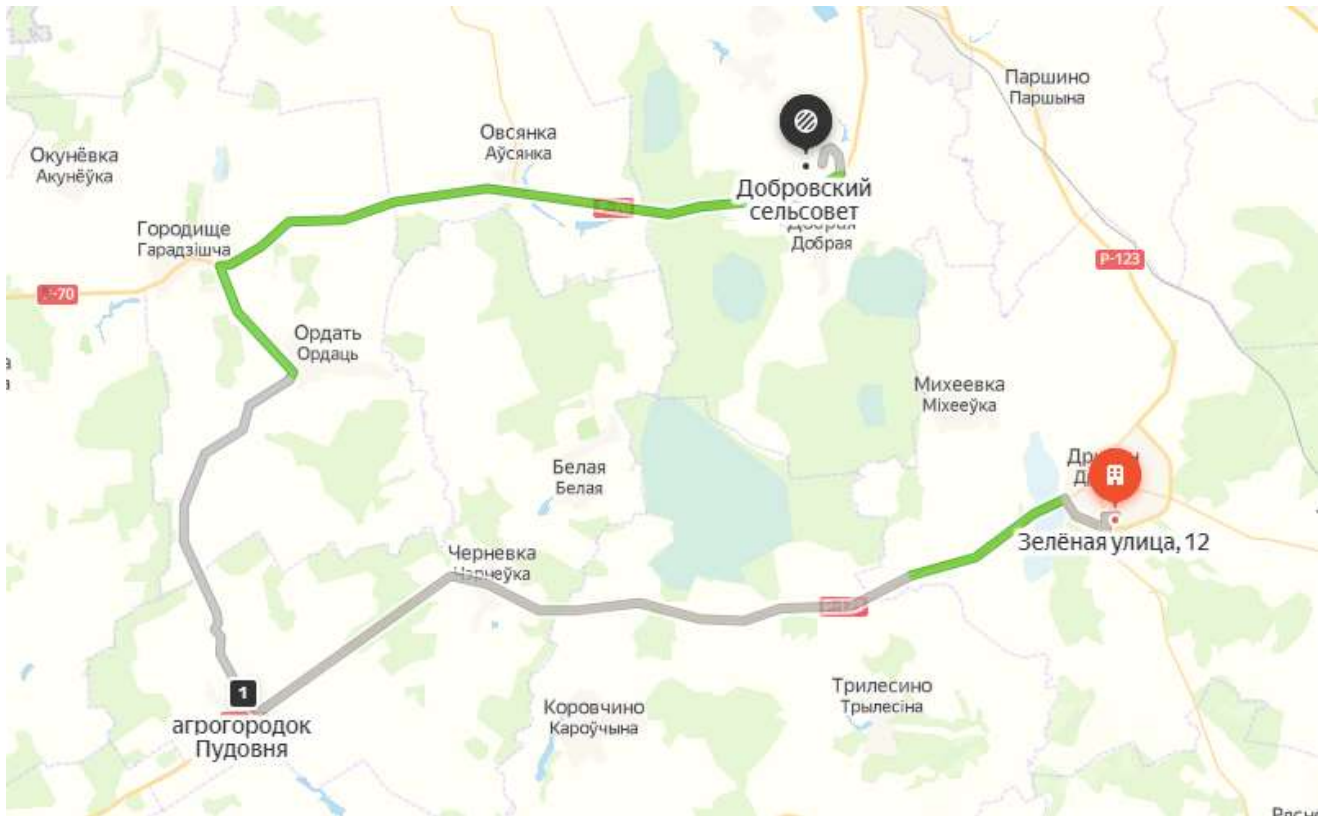


Рисунок 16. График вывоза ТКО с территории Черневского сельского совета (маршрут 16)

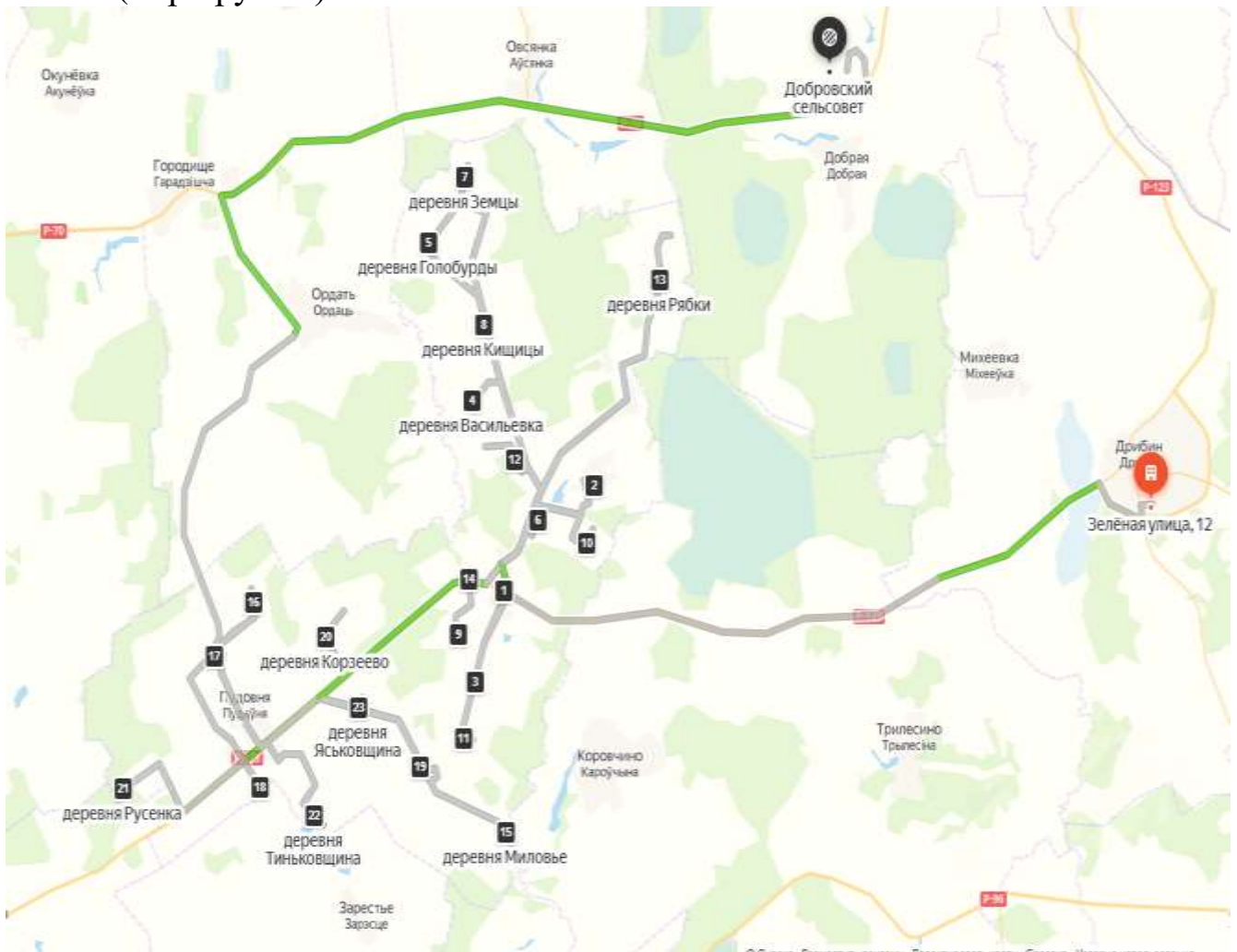


Рисунок 17. График вывоза ТКО с территории Черневского сельского совета (маршрут 17)

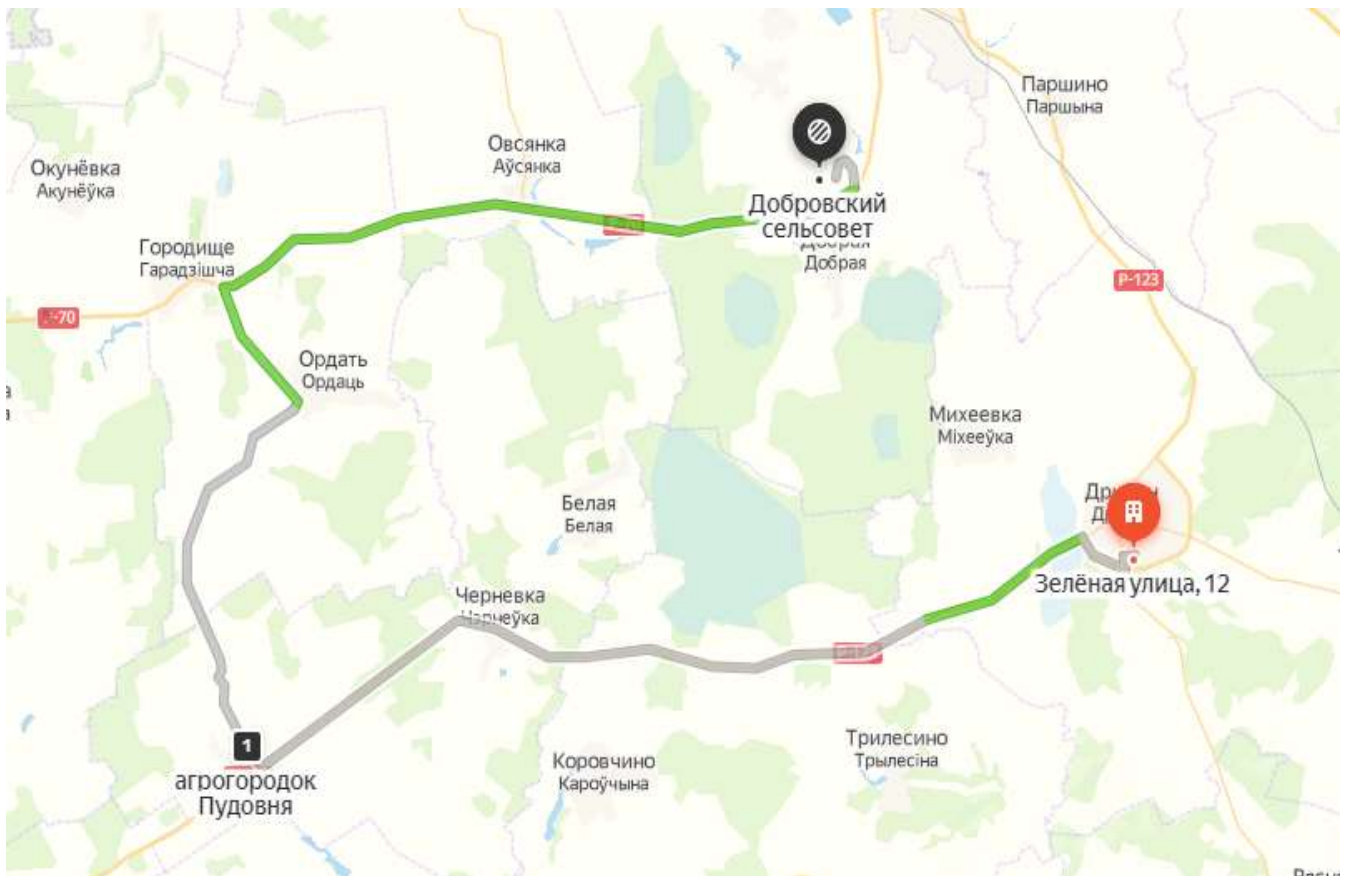


Рисунок 18. График вывоза ВМР с территории Черневского сельского совета (маршрут 18)

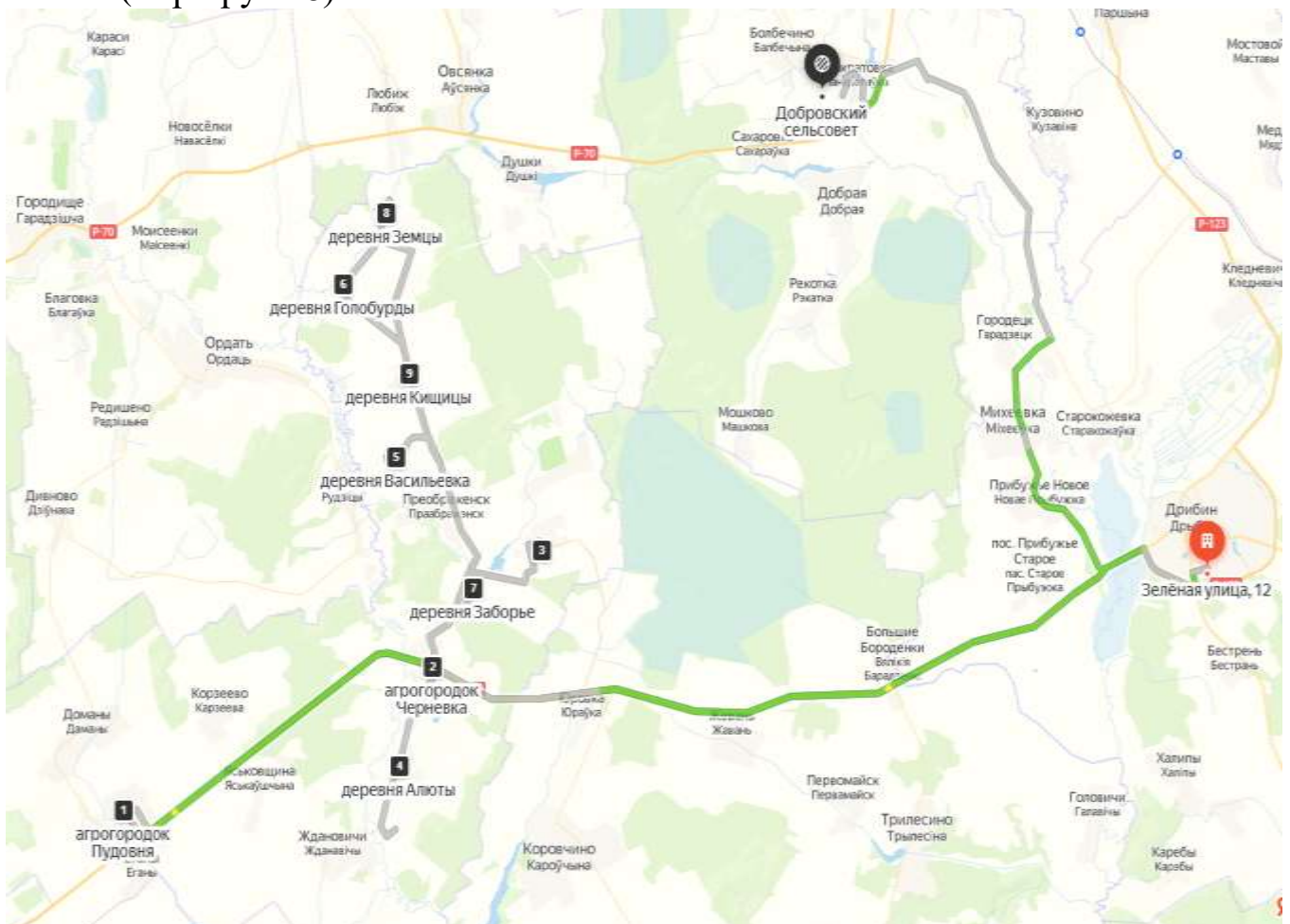


Рисунок 19. График вывоза ВМР с территории Черневского сельского совета (маршрут 20)

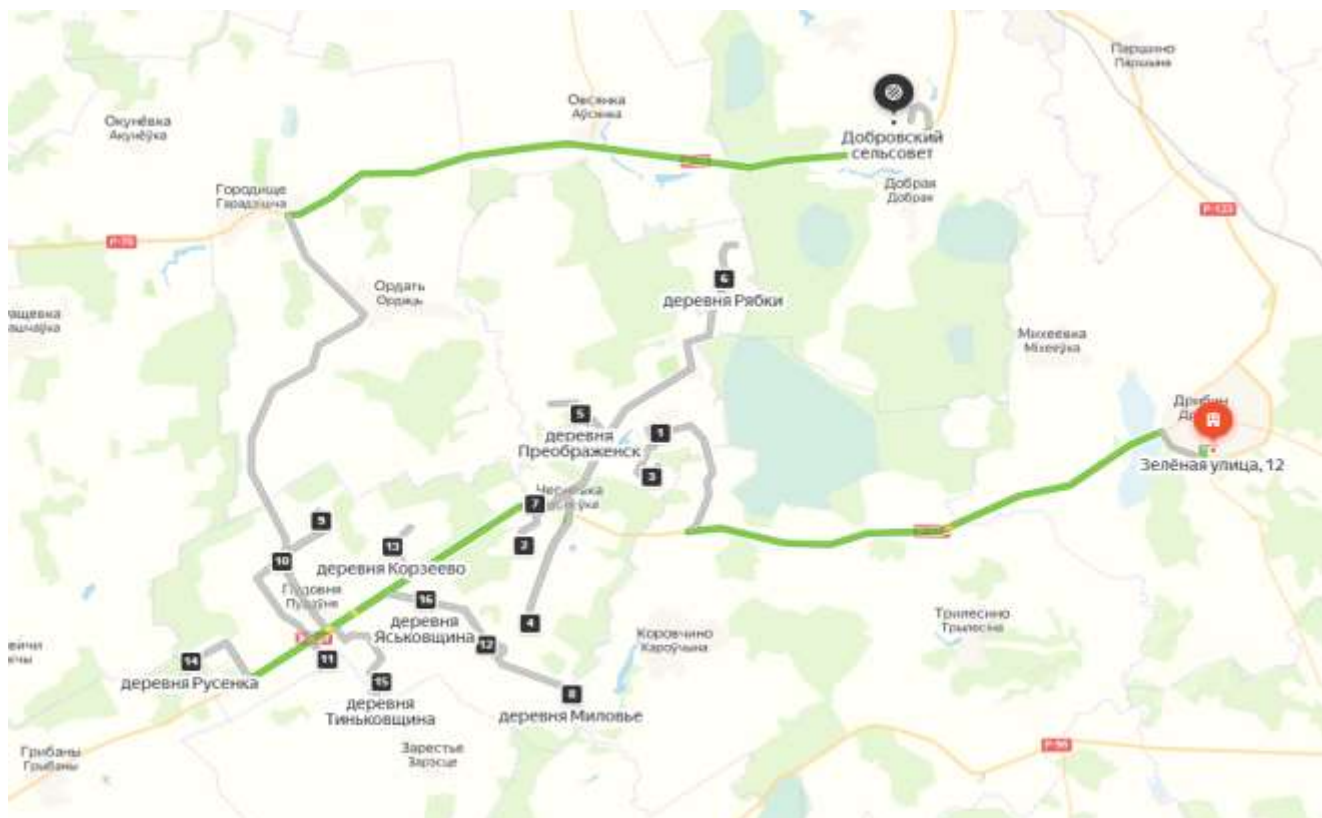


Рисунок 20. График вывоза ВМР с территории Черневского сельского совета (маршрут 21)

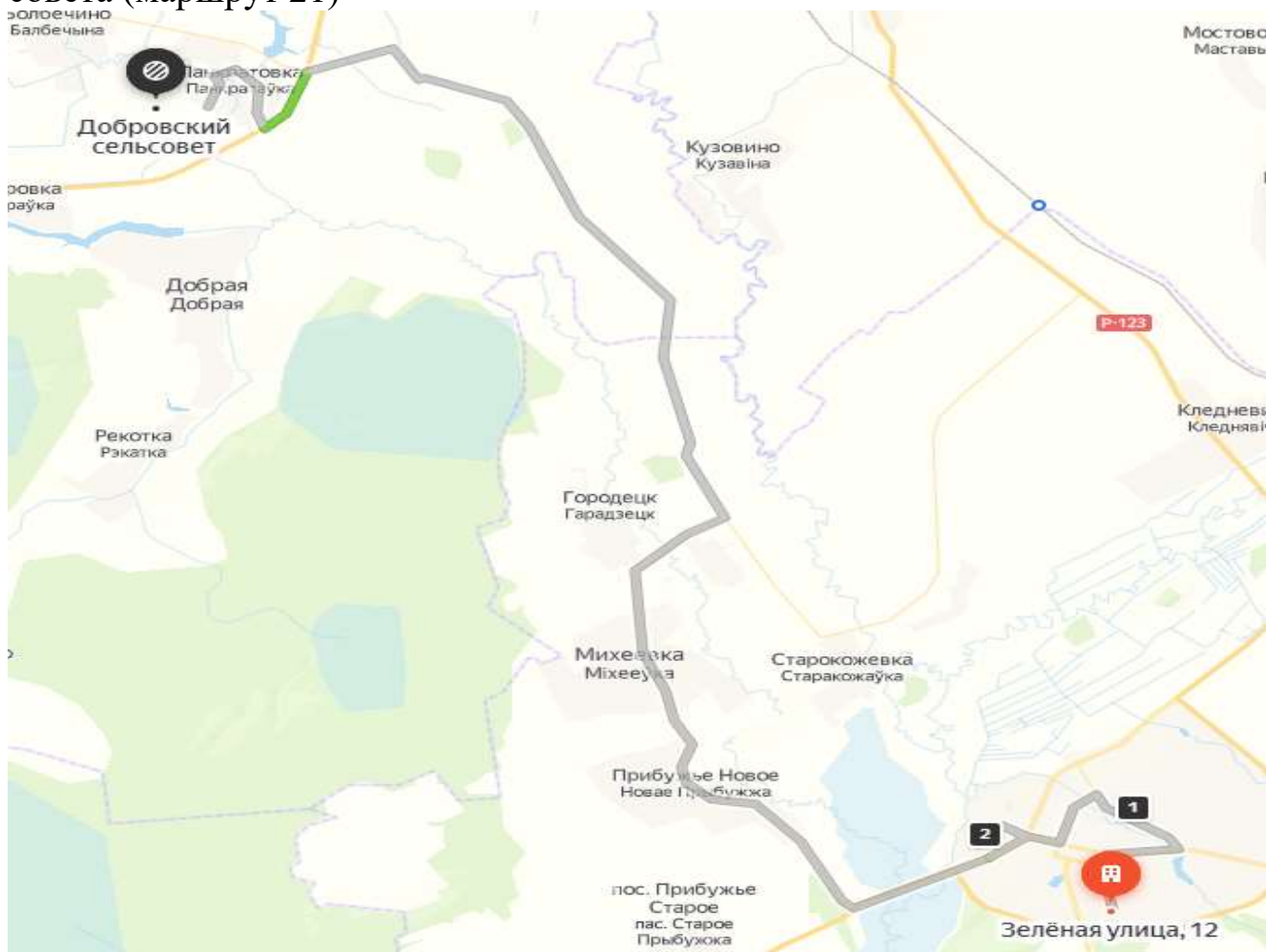


Рисунок 21. График вывоза с территории гражданских кладбищ городского поселка Дрибин (маршрут 22)