

Приложение 5  
к Схеме обращения с коммунальными  
отходами, образующимися на  
территории Дрибинского района

КАРТЫ-СХЕМЫ сбора и вывоза  
коммунальных отходов с нанесением  
мест временного хранения  
коммунальных отходов и маршрутов  
движения транспорта



Рисунок 1. Карта-схема вывоза твердых коммунальных отходов на территории городского поселка Дрибин

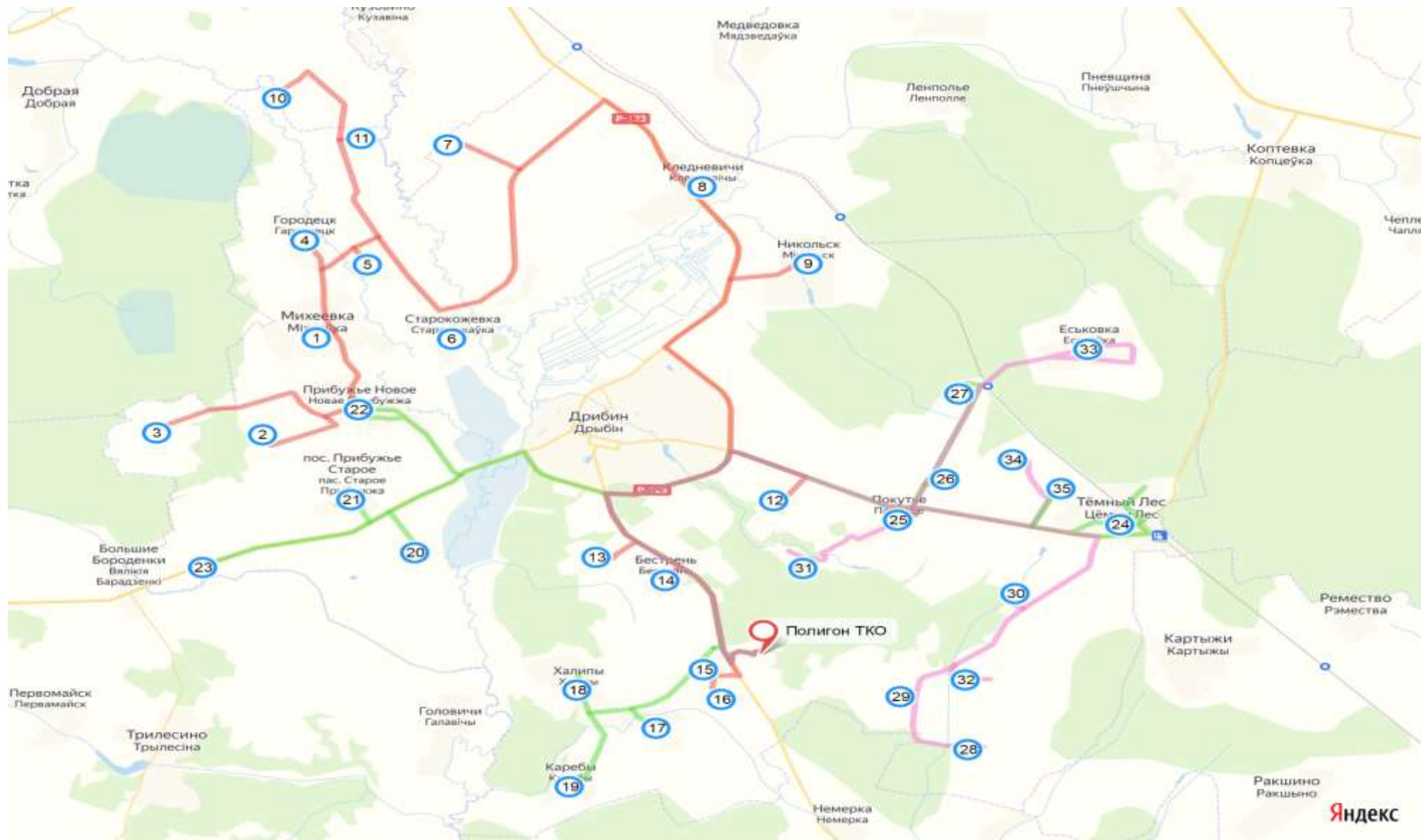


Рисунок 2. Карта-схема вывоза твердых коммунальных отходов на территории Михеевского сельского совета

Таблица 1. Условные обозначения к рисунку 2

Обозначение	Расшифровка
1	Агродорожок Михеевка
2	Деревня Калинка
3	Деревня Абраимовка
4	Деревня Городецк
5	Деревня Ярыги
6	Деревня Старокожевка
7	Деревня Крюковщина
8	Деревня Кледневичи
9	Деревня Никольск
10	Деревня Язычково
11	Хутор Осиновка
12	Деревня Ледешня
13	Деревня Полоски
14	Деревня Бестрень
15	Деревня Лесковка
16	Деревня Дроздовка
17	Деревня Панеча
18	Деревня Халипы
19	Деревня Каребы

Обозначение	Расшифровка
20	Деревня Прибужье Старое
21	Поселок Прибужье Старое
22	Деревня Прибужье Новое
23	Деревня Губино
24	Агродорожок Тёмный Лес
25	Деревня Покутье
26	Деревня Гонтовля
37	Деревня Пичевка
28	Деревня Толкачи
29	Деревня Шаблавы
30	Деревня Гололобовка
31	Деревня Поташня
32	Деревня Верба
33	Деревня Еськовка
34	Деревня Коротышки
35	Поселок Ленинский
	Понедельник, среда
	1я среда; 1я и 3я среда (апрель-октябрь)
	Вторник, пятница

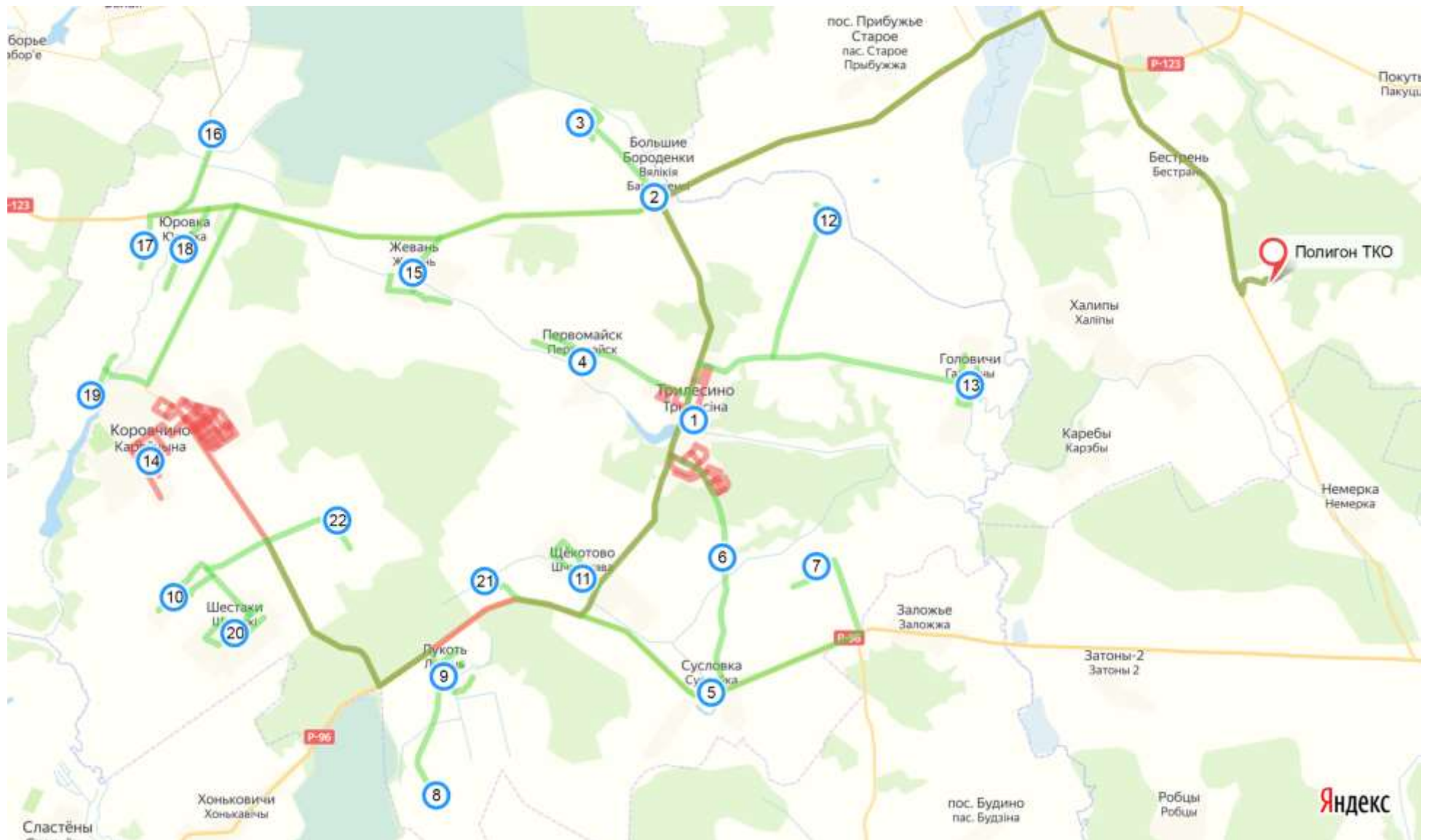


Рисунок 3. Карта-схема вывоза твердых коммунальных отходов на территории Первомайского сельского совета

Таблица 2. Условные обозначения к рисунку 3

Обозначение	Расшифровка
1	Агрогородок Трилесино
2	Деревня Большие Бороденки
3	Деревня Бирь
4	Деревня Первомайск
5	Деревня Суловка
6	Деревня Мокредь
7	Деревня Застенки
8	Деревня Жаковка
9	Деревня Лукоть
10	Деревня Слободка
11	Деревня Щёкотово
12	Деревня Слостёны
13	Деревня Головичи
14	Агрогородок Коровчино
15	Деревня Жевань
16	Деревня Шатнево
17	Деревня Солнечная
18	Деревня Юровка
19	Деревня Полуи
20	Деревня Шестаки
21	Деревня Щёкотовская Слободка
22	Деревня Хасевка
	Понедельник, четверг
	1я среда; 1я и 3я среда (апрель – октябрь)





Таблица 3. Условные обозначения к рисунку 4

Обозначение	Расшифровка
1	Агрогородок Рясно
2	Деревня Новосёлки
3	Деревня Заходы
4	Деревня Заполье
5	Деревня Немерка
6	Деревня Горлово
7	Деревня Бабинки
8	Деревня Боброво
9	Деревня Кричеватка
10	Деревня Дубровка
11	Деревня Зубовка
12	Деревня Каменка
13	Деревня Каменская Горка
14	Деревня Робцы
15	Деревня Затоны
16	Деревня Черноречка
17	Деревня Пески
	Понедельник, среда
	1й вторник; 1й и 3й вторник (апрель – октябрь)

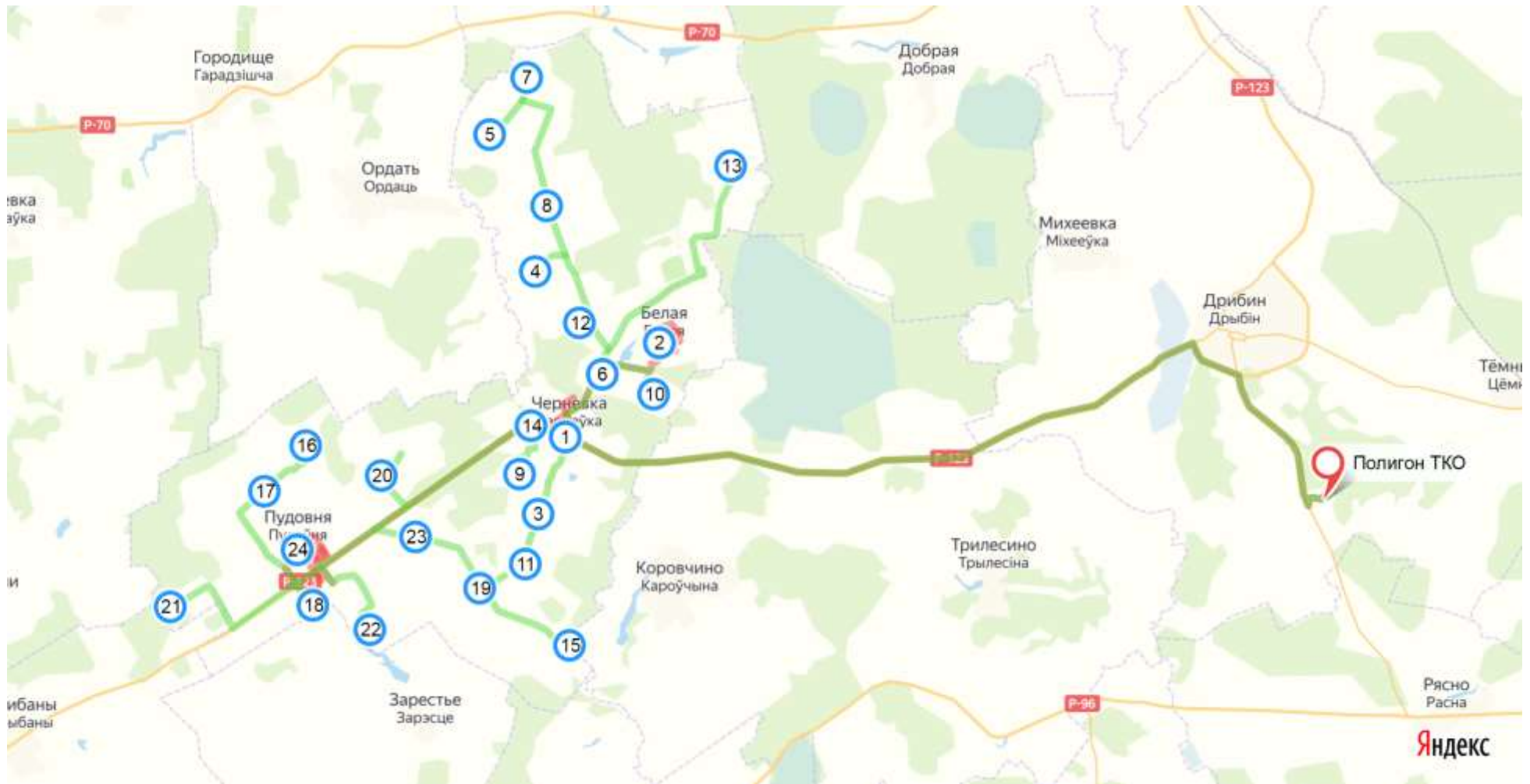


Рисунок 5. Карта-схема вывоза твердых коммунальных отходов на территории Черневского сельского совета



Таблица 4. Условные обозначения к рисунку 5

Обозначение	Расшифровка
1	Агрогородок Черневка
2	Деревня Белая
3	Деревня Алюты
4	Деревня Васильевка
5	Деревня Голобурды
6	Деревня Заборье
7	Деревня Земцы
8	Деревня Кищицы
9	Деревня Коммуна
10	Деревня Новая Черневка
11	Деревня Новые Ждановичи
12	Деревня Преображенск
13	Деревня Рябки
14	Деревня Углы
15	Деревня Миловье
16	Деревня Александровка
17	Деревня Доманы
18	Деревня Еганы
19	Деревня Ждановичи
20	Деревня Корзеево
21	Деревня Русенка
22	Деревня Тиньковщина
23	Деревня Яськовщина
24	Агрогородок Пудовня
	Понедельник, четверг
	2й вторник; 2й и 4й вторник (апрель – октябрь)